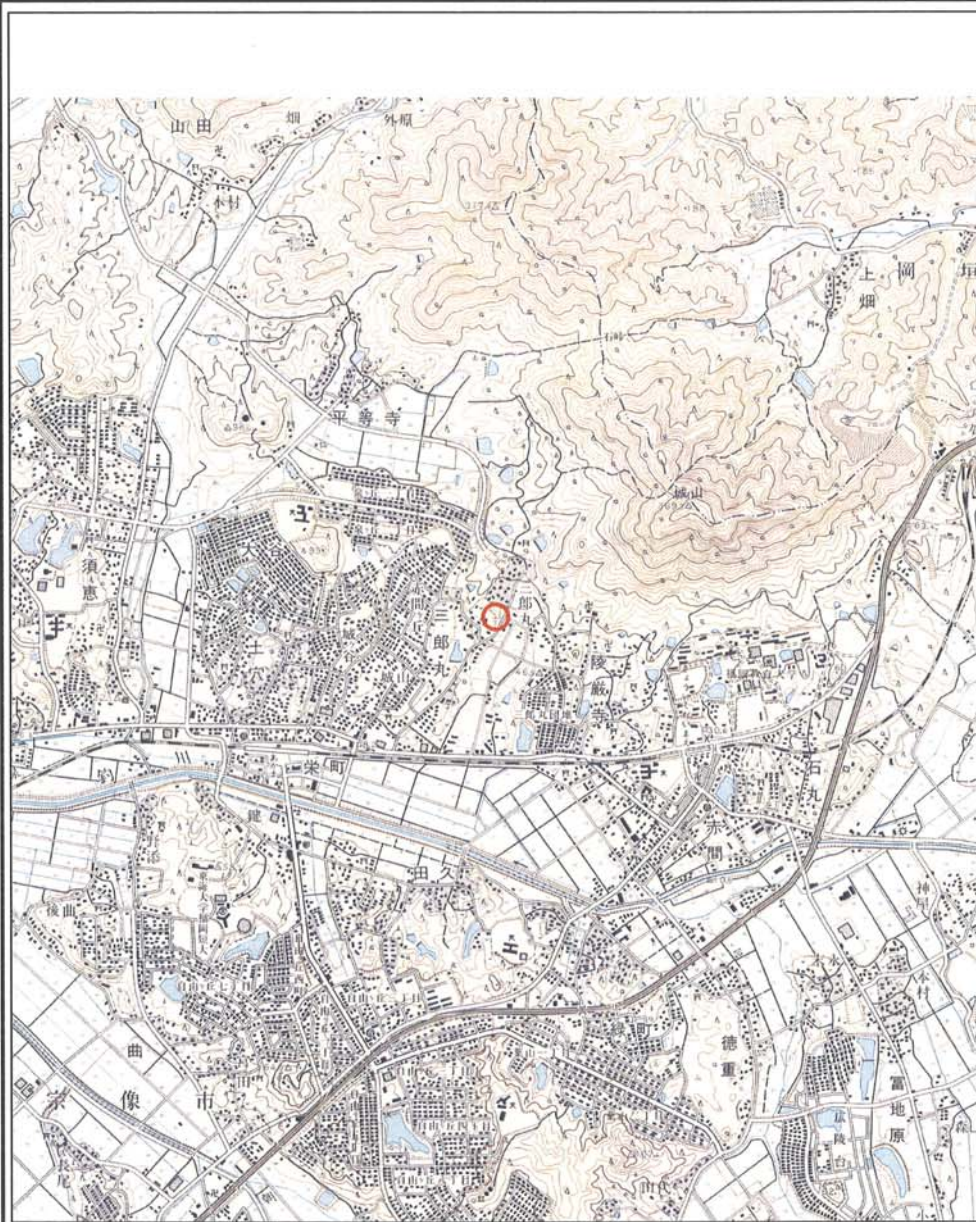
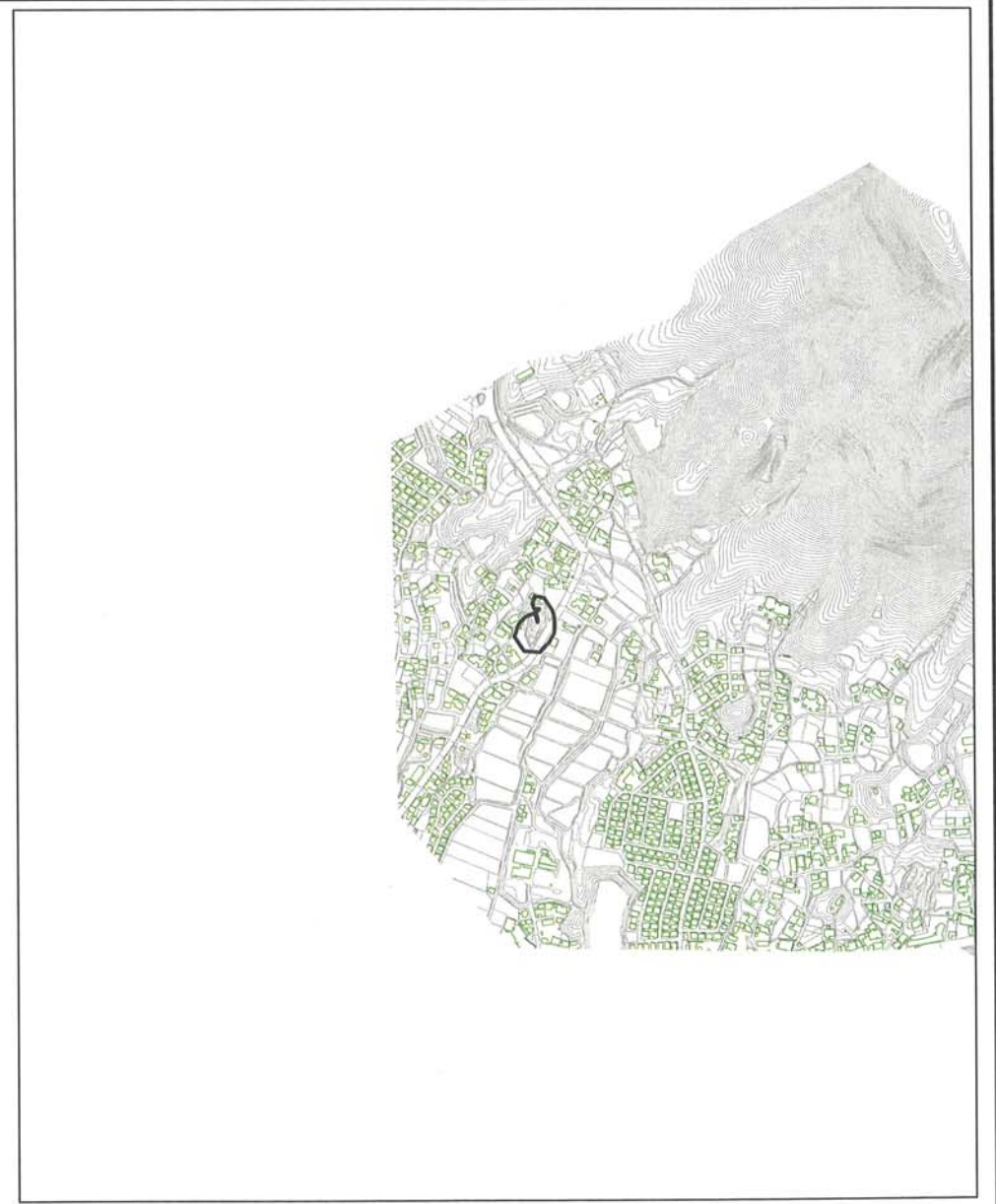


土砂災害警戒区域等の指定の公示に係る図書(その1)



(1/25,000)



(1/10,000)

様式-1(急)

土砂災害警戒区域・土砂災害特別警戒区域 位置図

自然現象の種類

急傾斜地の崩壊

区域番号

220-K-005

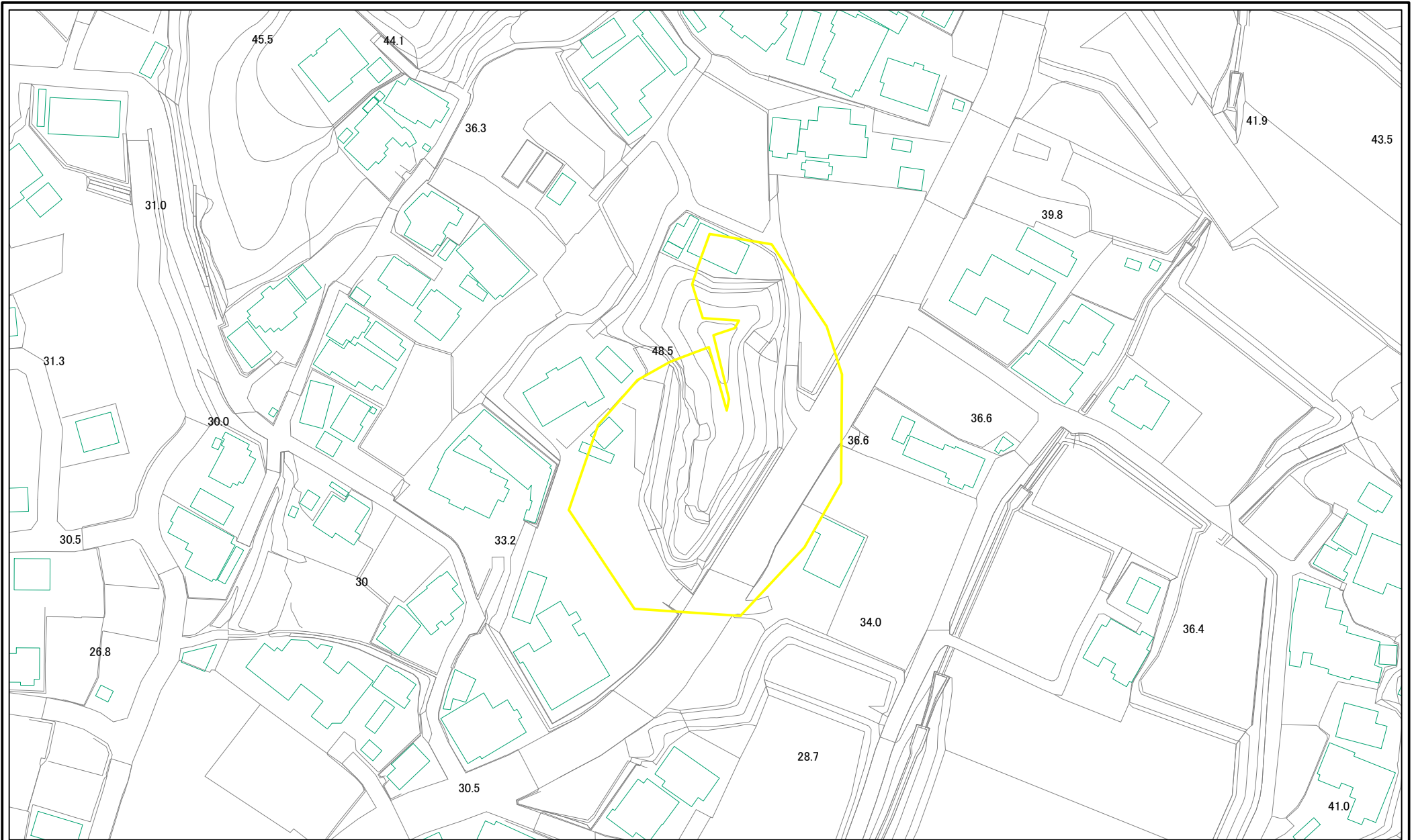
区域名

三郎丸(e)

所在地

宗像市三郎丸354-2付近

土砂災害警戒区域等の指定の公示に係る図書(その2)



図中の数字は横断測線番号を示す

様式-2(急)
土砂災害警戒区域・土砂災害特別警戒区域
区域図(その1)

土砂災害防止法施行令第二条の基準に該当する区域		土	自然現象の種類	急傾斜地の崩壊	箇所番号	220-K-005
土砂災害防止法施行令第三条の基準に該当する区域			告示番号	福岡県告示第1555号	箇所名	三郎丸(e)
土砂等の(移動)高さが1m以下の場合、土砂等の移動による力が100kN/mを超える区域		縮尺	告示年月日	平成18年8月16日	所在地	宗像市三郎丸354-2付近
土砂等の堆積の高さが3mを超える区域		1:1,000				
それ以外の区域						