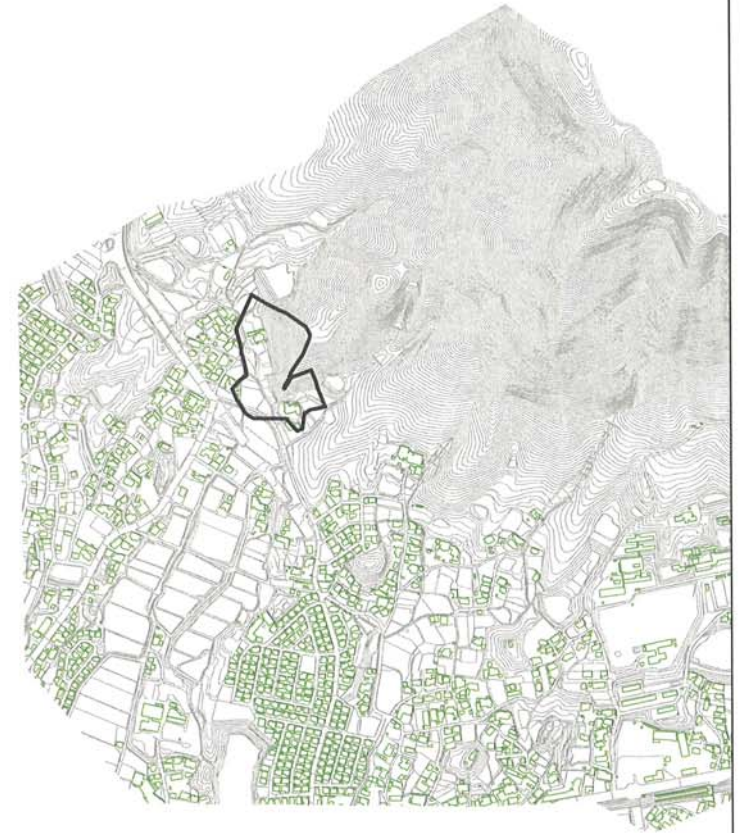


土砂災害警戒区域等の指定の公示に係る図書(その1)



(1/25,000)



(1/10,000)

様式-1(急)

土砂災害警戒区域・土砂災害特別警戒区域 位置図

自然現象の種類

急傾斜地の崩壊

区域番号

220-K-004

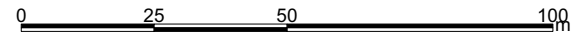
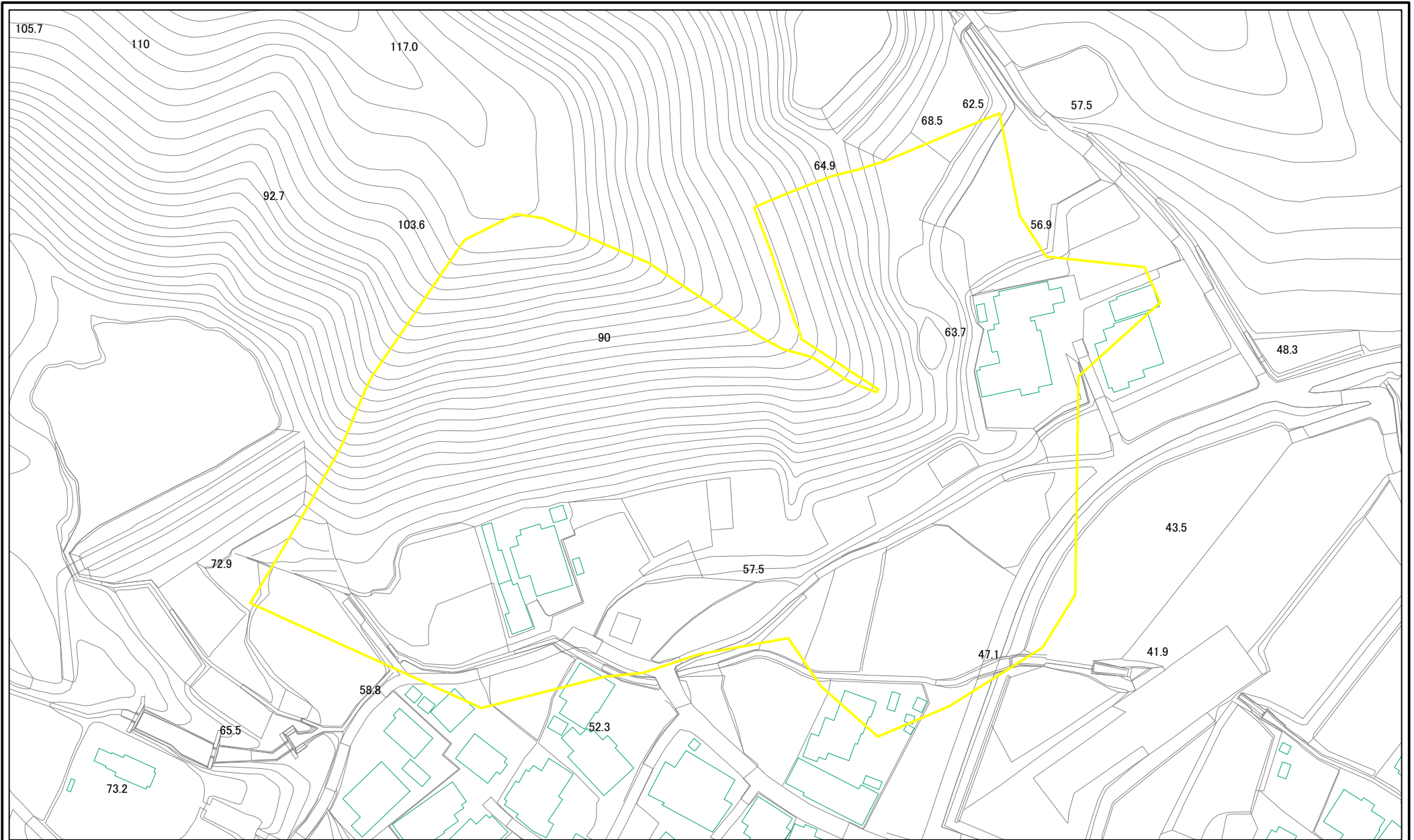
区域名

三郎丸(d)

所在地

宗像市三郎丸231付近

土砂災害警戒区域等の指定の公示に係る図書(その2)



図中の数字は横断測線番号を示す

| | | | | | | | |
|---|---|--|---------|---------|-------------|------|-------------|
| 様式-2(急) 土砂災害警戒区域・土砂災害特別警戒区域 区域図(その1) | 土砂災害防止法施行令第二条の基準に該当する区域 | | + | 自然現象の種類 | 急傾斜地の崩壊 | 箇所番号 | 220-K-004 |
| | 土砂災害防止法施行令第三条の基準に該当する区域 | | | 告示番号 | 福岡県告示第1555号 | 箇所名 | 三郎丸(d) |
| | 土石等の(移動)高さが1m以下の場合、土石等の移動による力が100kN/mを超える区域 | | 縮尺 | 告示年月日 | 平成18年8月16日 | 所在地 | 宗像市三郎丸231付近 |
| | 土石等の堆積の高さが3mを超える区域 それ以外の区域 | | 1:1,000 | | | | |