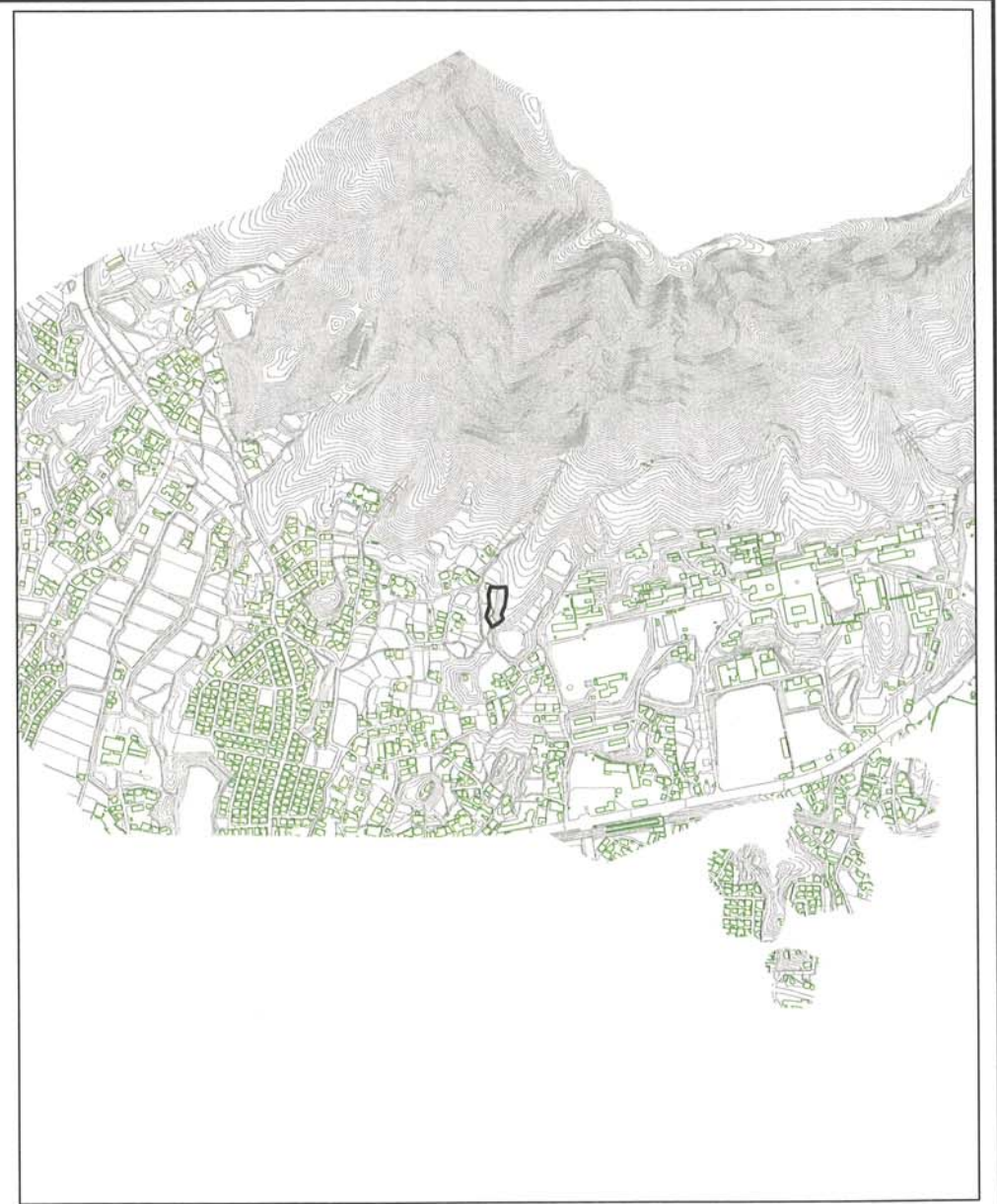


土砂災害警戒区域等の指定の公示に係る図書(その1)



(1/25,000)



(1/10,000)

様式-1(急)

土砂災害警戒区域・土砂災害特別警戒区域 位置図

自然現象の種類

区域番号

区域名

所在地

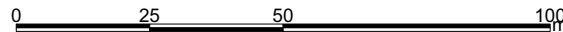
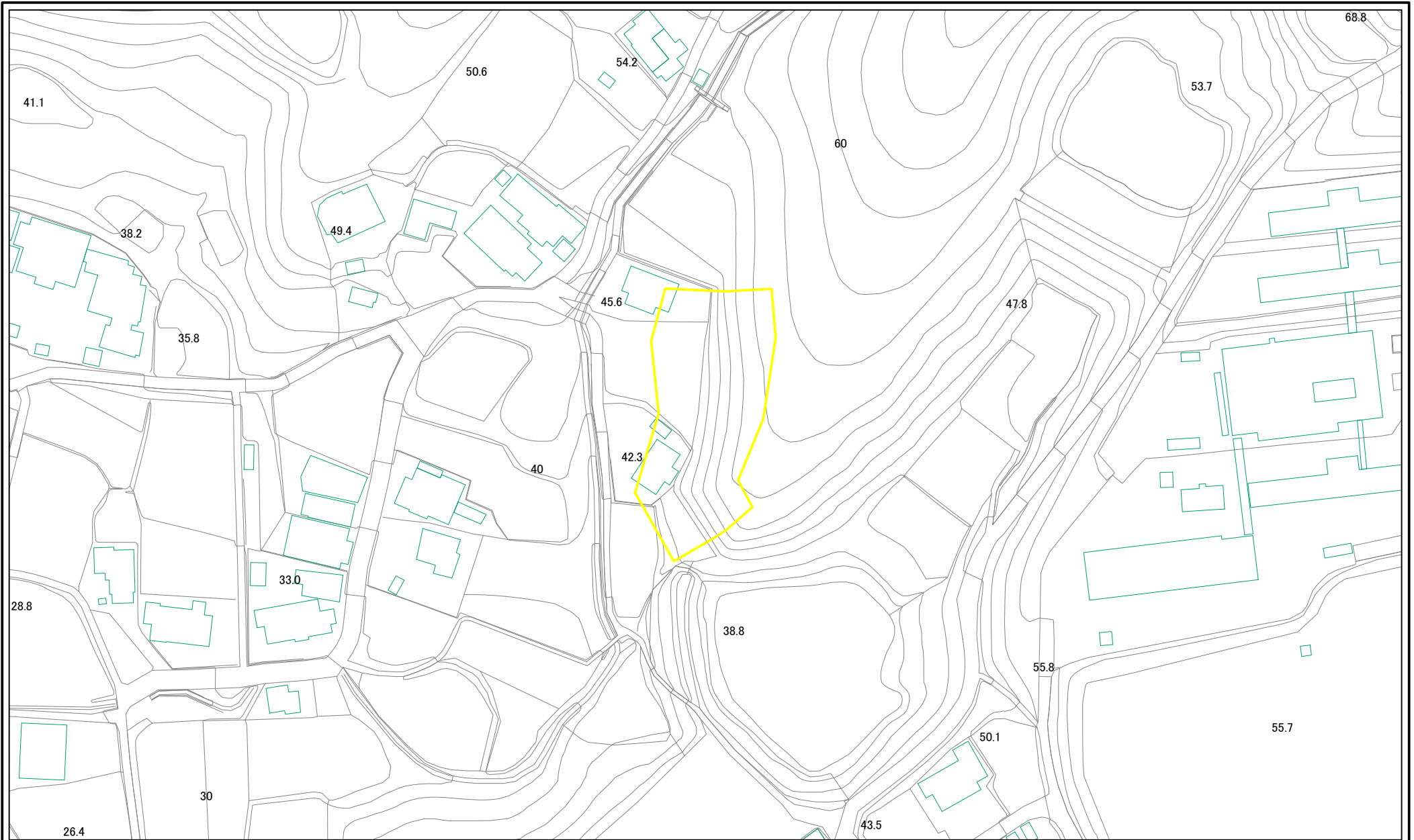
急傾斜地の崩壊

220-K-001

陵厳寺(e)

宗像市陵厳寺3丁目17付近

土砂災害警戒区域等の指定の公示に係る図書(その2)



図中の数字は横断測線番号を示す

様式-2(急) 土砂災害警戒区域・土砂災害特別警戒区域 区域図(その1)	土砂災害防止法施行令第二条の基準に該当する区域		土 縮尺 1:1,000	自然現象の種類	急傾斜地の崩壊	箇所番号	220-K-001
	土砂災害防止法施行令第三条の基準に該当する区域			告示番号	福岡県告示第1555号	箇所名	陵厳寺(e)
	それ以外の区域			告示年月日	平成18年8月16日	所在地	宗像市陵厳寺3丁目17付近